

## Itinéraires

**Départ**

Gare De Lyon (SNCF), Paris

**Arrivée**

26 BIS, Rue du Château Landon,  
75010, Paris

**Heure** Départ à 09 h 30

**Date** 01/02/14

**Mode** Tous

**Critères** Le plus rapide

### Le plus rapide

Départ : **9h31**

Durée totale : **26 min**















Zones : **1-1**

Arrivée : **9h57**

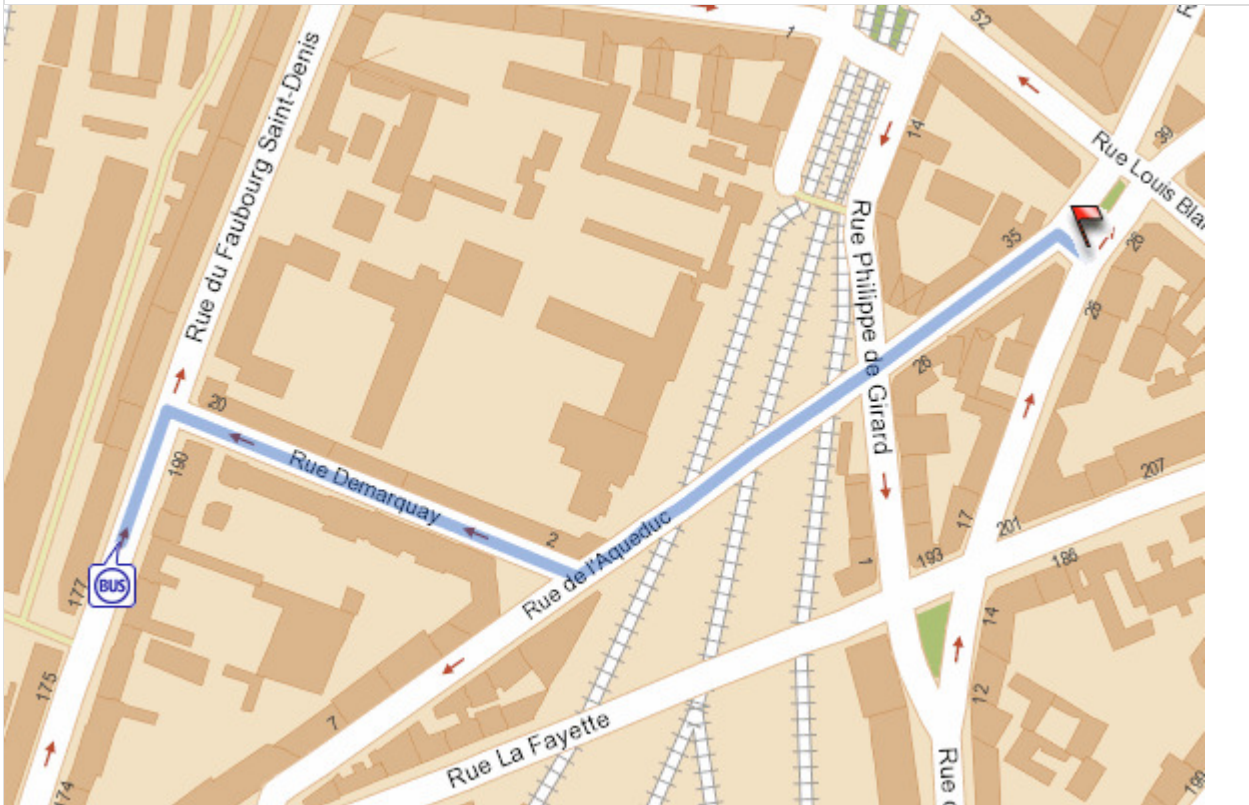


● Trafic normal, pas de perturbation identifiée sur cet itinéraire (vérification effectuée le 23/01/14 à 15h01) \*

## Feuille de route

	Horaires **	Durée
<p> aller jusqu'à <b>Gare de Lyon – Bus RATP</b></p> <p> Prendre la direction <b>Sud-Ouest</b> sur <b>Place Louis Armand</b> <b>0,07 Km</b></p> <p> Tourner à <b>droite</b> sur <b>Place Louis Armand</b> <b>0,03 Km</b></p> <p> Tourner à <b>gauche</b> sur <b>Boulevard Diderot</b> <b>0,06 Km</b></p> <p> Tourner à <b>gauche</b> sur <b>Rue de Bercy</b> <b>0,3 Km</b></p> <p> Arrivée sur <b>Rue de Bercy</b></p>	9h31	2 min
<p> depuis <b>Gare de Lyon</b> direction <b>Porte de la Chapelle-Metro</b> jusqu'à <b>Gare du Nord</b></p>	9h33 9h52	19 min
<p> aller jusqu'à <b>26 BIS, Rue du Château Landon, 75010, Paris</b></p> <p> Prendre la direction <b>Nord</b> sur <b>Rue du Faubourg Saint-Denis</b> <b>0,05 Km</b></p> <p> Tourner à <b>droite</b> sur <b>Rue Demarquay</b> <b>0,17 Km</b></p> <p> Tourner à <b>gauche</b> sur <b>Rue de l'Aqueduc</b> <b>0,23 Km</b></p> <p> Tourner à <b>droite</b> <b>0,02 Km</b></p> <p> Tourner à <b>droite</b> <b>0,0 Km</b></p> <p> Arrivée</p>		5 min
<p>Les émissions de CO<sub>2</sub> pour cet itinéraire sont estimées à :</p> <p>Transports en commun : <b>458 g</b>      Voiture : <b>982 g</b></p>		

## Itinéraire d'arrivée



\* L'état du trafic est vérifié pour chaque itinéraire, sur la base des informations connues par la RATP au moment où la recherche est effectuée.

\*\* Les horaires indiqués sont susceptibles de varier. L'itinéraire piéton est fourni à titre indicatif.

Service de recherche d'itinéraire en Ile-de-France

Informations fournies par les transporteurs  
et consolidées par le STIF

Financé par :  
  
L'État, le Département de Paris  
et les Régions de l'Ile-de-France