

Itinéraires

Départ

26 BIS, Rue du Château Landon,
75010, Paris

Arrivée

Gare De L'Est (SNCF), Paris

Heure Départ à 17 h 00

Date 01/02/14

Mode Tous

Critères Le plus rapide

Le plus rapide

Départ : **17h02**

Durée totale : **11 min**

Zones : **1-1**

Arrivée : **17h13**





● Trafic normal, pas de perturbation identifiée sur cet itinéraire (vérification effectuée le 23/01/14 à 15h13) *

Feuille de route


Horaires ** Durée


 aller jusqu'à **Chaudron - Saint Martin – Bus RATP**

 Prendre la direction **Nord-Est**
0,04 Km

 Tourner à **droite** sur **Rue Louis Blanc**
0,13 Km

 Tourner à **gauche** sur **Rue La Fayette**
0,07 Km

 Tourner à **gauche** sur **Rue La Fayette**
0,02 Km

 Tourner à **gauche** sur **Rue du Faubourg Saint-Martin**
0,1 Km

 Arrivée sur **Rue du Faubourg Saint-Martin**

17h02 4 min




depuis **Chaudron - Saint Martin**
direction **Gabriel Peri-Metro**
jusqu'à **La Fayette - Dunkerque**

17h06 3 min
17h09

 aller jusqu'à **Gare De L'Est (SNCF), Paris**

 Prendre la direction **Ouest** sur **Rue La Fayette**
0,01 Km

 Tourner à **gauche** sur **Rue de Dunkerque**
0,08 Km

 Tourner à **droite** sur **Rue d'Alsace**
0,28 Km

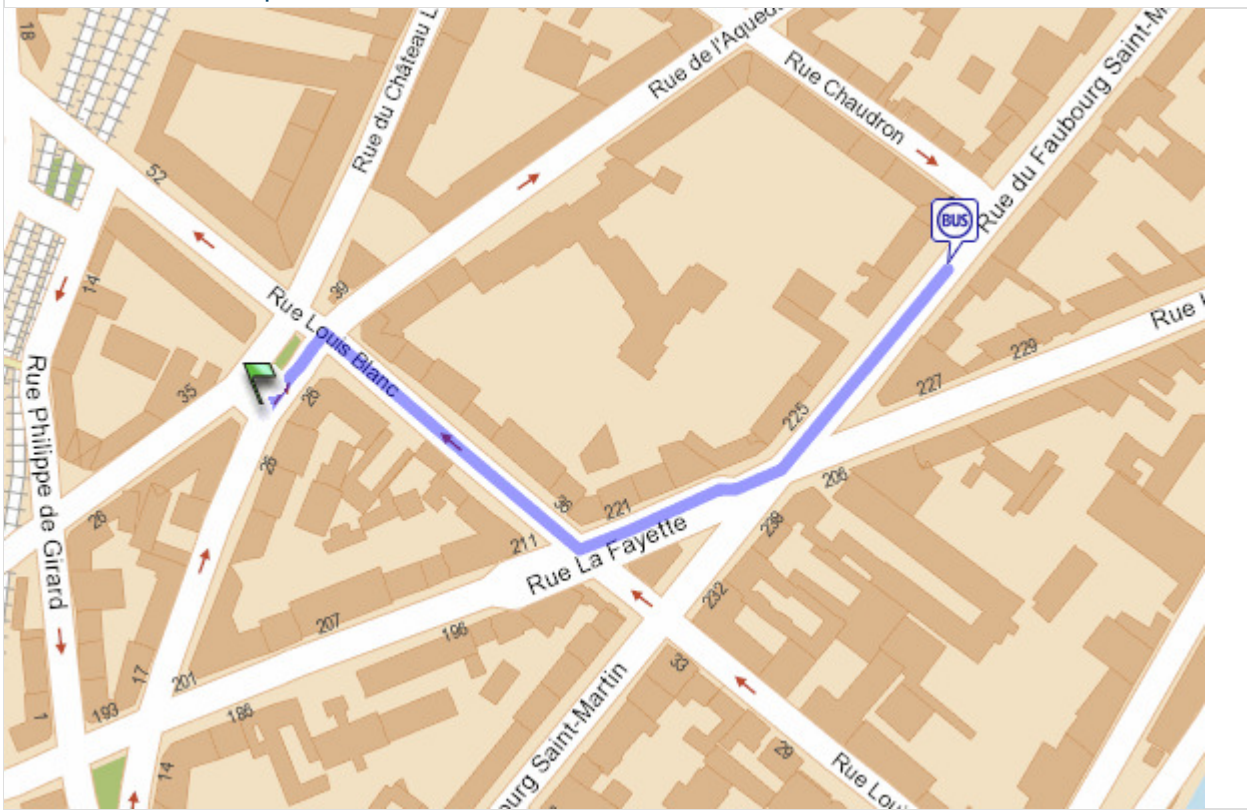
 Arrivée sur **Rue d'Alsace**

4 min

Les émissions de CO₂ pour cet itinéraire sont estimées à :

Transports en commun : **75 g** Voiture : **159 g**

Itinéraire de départ



* L'état du trafic est vérifié pour chaque itinéraire, sur la base des informations connues par la RATP au moment où la recherche est effectuée.

** Les horaires indiqués sont susceptibles de varier. L'itinéraire piéton est fourni à titre indicatif.

Service de recherche d'itinéraire en Ile-de-France

Informations fournies par les transporteurs
et consolidées par le STIF

Financé par :

L'Agence Départementale de l'Etat
Transporteur de l'Ile-de-France