



Itinéraires

Départ

Gare St-Lazare (SNCF), Paris

Arrivée

26 BIS, Rue du Château Landon,
75010, Paris

Heure Départ à 09 h 30

Date 01/02/14

Mode Tous

Critères Le plus rapide

Le plus rapide

Départ : **9h32**

Durée totale : **17 min**
















Zones : **1-1**

Arrivée : **9h49**



● Trafic normal, pas de perturbation identifiée sur cet itinéraire (vérification effectuée le 23/01/14 à 15h00) *

Feuille de route

	Horaires **	Durée
<p> aller jusqu'à Gare Saint-Lazare – Bus RATP</p> <p> Prendre la direction Sud sur Rue de Rome 0,07 Km</p> <p>  Tourner à gauche sur Rue Saint-Lazare 0,03 Km</p> <p> Tourner à droite sur Place Gabriel Péri 0,02 Km</p> <p> Arrivée sur Place Gabriel Péri</p>	9h32	1 min
<p> depuis Gare Saint-Lazare direction Gare du Nord jusqu'à Gare du Nord</p>	9h33 9h44	11 min
<p> aller jusqu'à 26 BIS, Rue du Château Landon, 75010, Paris</p> <p> Prendre la direction Sud sur Rue du Faubourg Saint-Denis 0,06 Km</p> <p> Tourner à gauche sur Rue Demarquay 0,17 Km</p> <p>  Tourner à gauche sur Rue de l'Aqueduc 0,23 Km</p> <p> Tourner à droite 0,02 Km</p> <p> Tourner à droite 0,0 Km</p> <p> Arrivée</p>		5 min
<p>Les émissions de CO₂ pour cet itinéraire sont estimées à : Transports en commun : 282 g Voiture : 700 g</p>		

Itinéraire d'arrivée



* L'état du trafic est vérifié pour chaque itinéraire, sur la base des informations connues par la RATP au moment où la recherche est effectuée.

** Les horaires indiqués sont susceptibles de varier. L'itinéraire piéton est fourni à titre indicatif.

Service de recherche d'itinéraire en Ile-de-France

Informations fournies par les transporteurs
et consolidées par le STIF

Financé par :

L'État, le Département de Paris
et les Régions de Paris, Ile-de-France