

Itinéraires

Départ

Gare Du Nord (SNCF), Paris

Arrivée
26 BIS, Rue du Château Landon,
75010, Paris
Heure Départ à 09 h 30

Date 01/02/14

Mode Tous




Critères Le plus rapide

Le plus rapide

Départ : **9h32**Durée totale : **5 min**Zones : **1-1**Arrivée : **9h37**

● Trafic normal, pas de perturbation identifiée sur cet itinéraire (vérification effectuée le 23/01/14 à 14h58) *

Feuille de route

Horaires ** **Durée**
 aller jusqu'à **La Fayette - Dunkerque – Bus RATP**
 Prendre la direction **Sud-Est**
0,08 Km

 Tourner à **droite** sur **Rue du Faubourg**
Saint-Denis
0,11 Km
 Tourner à **gauche** sur **Rue de Dunkerque**
0,07 Km
 Arrivée sur **Rue de Dunkerque**

9h32 2 min

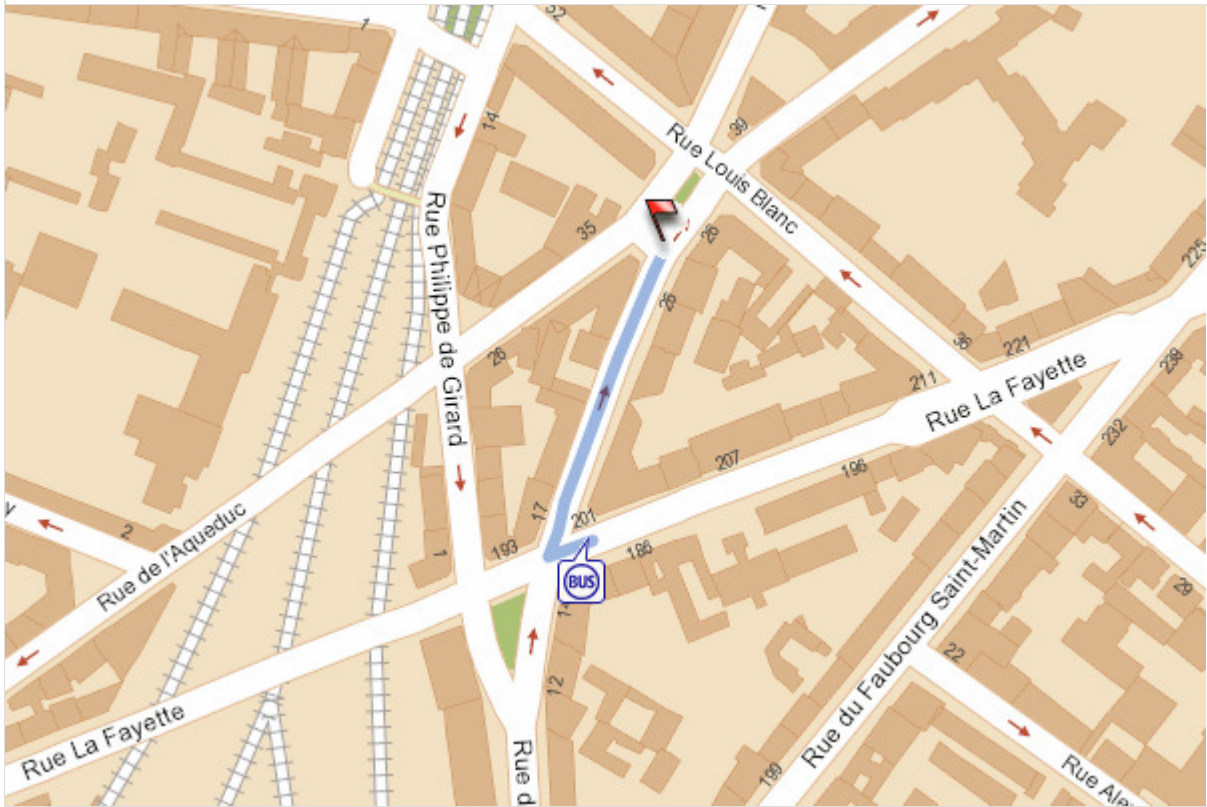
 depuis **La Fayette - Dunkerque**
direction **Nation - Place des Antilles**
jusqu'à **Chateau Landon**
9h34 2 min
9h36
 aller jusqu'à **26 BIS, Rue du Château Landon, 75010, Paris**
 Prendre la direction **Ouest** sur **Rue La Fayette**
0,02 Km

 Tourner à **droite**
0,13 Km
 Arrivée

1 min

Les émissions de CO₂ pour cet itinéraire sont estimées à :
Transports en commun : **36 g** Voiture : **114 g**

Itinéraire d'arrivée



* L'état du trafic est vérifié pour chaque itinéraire, sur la base des informations connues par la RATP au moment où la recherche est effectuée.

** Les horaires indiqués sont susceptibles de varier. L'itinéraire piéton est fourni à titre indicatif.

Service de recherche d'itinéraire en Ile-de-France

Informations fournies par les transporteurs
et consolidées par le STIF

Financé par :

L'État, le Département de Paris
et les autres transporteurs de l'Ile-de-France