

Itinéraires

Départ

26 BIS, Rue du Château Landon,
75010, Paris

Arrivée

Gare D'Austerlitz Grandes Lignes
(SNCF), Paris

Heure Départ à 17 h 00

Date 01/02/14

Mode Tous

Critères Le plus rapide

Le plus rapide

Départ : **17h01**

Durée totale : **26 min**











Zones : **1-2**

Arrivée : **17h27**



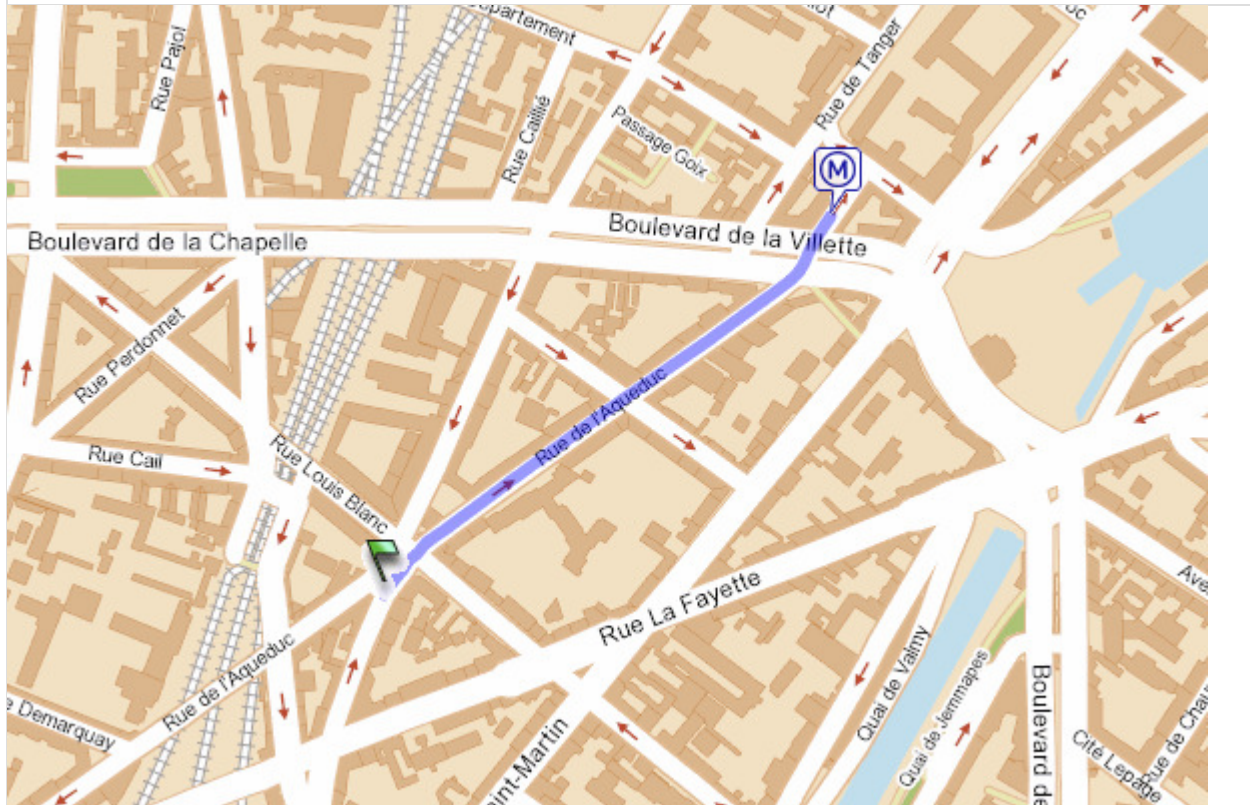
● Trafic normal, pas de perturbation identifiée sur cet itinéraire (vérification effectuée le 23/01/14 à 15h08) *

Feuille de route

	Horaires **	Durée
<p> aller jusqu'à Stalingrad – Métro</p> <p> Prendre la direction Nord-Est 0,41 Km</p> <p> Tourner à gauche sur Boulevard de la Villette 0,05 Km</p> <p> Arrivée sur Rue de Kabylie</p>	17h01	7 min
<p> depuis Stalingrad direction Place d'Italie jusqu'à Gare d'Austerlitz</p>	17h08 17h24	16 min
<p> aller jusqu'à Gare D'Austerlitz Grandes Lignes (SNCF), Paris</p> <p> Prendre la direction Nord-Est sur Boulevard de l'Hôpital 0,05 Km</p> <p> Tourner à droite sur Boulevard de l'Hôpital 0,06 Km</p> <p> Tourner à droite sur Quai d'Austerlitz 0,01 Km</p> <p> Arrivée sur Quai d'Austerlitz</p>		3 min

Les émissions de CO2 pour cet itinéraire sont estimées à :
Transports en commun : **22 g** Voiture : **1002 g**

Itinéraire de départ



* L'état du trafic est vérifié pour chaque itinéraire, sur la base des informations connues par la RATP au moment où la recherche est effectuée.

** Les horaires indiqués sont susceptibles de varier. L'itinéraire piéton est fourni à titre indicatif.

Service de recherche d'itinéraire en Ile-de-France

Informations fournies par les transporteurs
et consolidées par le STIF

Financé par :

