

Itinéraires

Départ

26 BIS, Rue du Château Landon,
75010, Paris

Arrivée

Gare De Lyon (SNCF), Paris

Heure Départ à 17 h 00

Date 01/02/14

Mode

Ferré (Métro, RER, SNCF, Tramway)

Critères Le plus rapide

Le plus rapide

Départ : **17h03**

Durée totale : **24 min**

















Zones : **1-1**

Arrivée : **17h27**



● Trafic normal, pas de perturbation identifiée sur cet itinéraire (vérification effectuée le 23/01/14 à 15h07) *

Feuille de route

	Horaires **	Durée
<p> aller jusqu'à Gare du Nord – RER</p> <p> Prendre la direction Nord-Est 0,0 Km</p> <p> Tourner à gauche 0,02 Km</p> <p>  Tourner à gauche sur Rue de l'Aqueduc 0,4 Km</p> <p> Tourner à droite sur Rue La Fayette 0,08 Km</p> <p> Tourner à droite sur Rue de Dunkerque 0,23 Km</p> <p> Arrivée</p>	17h03	12 min
<p>  depuis Gare du Nord direction Melun jusqu'à Gare de Lyon (Banlieue)</p>	17h15 17h24	9 min
<p> aller jusqu'à Gare De Lyon (SNCF), Paris</p> <p> Prendre la direction Nord-Ouest sur Place Louis Armand 0,02 Km</p> <p>  Tourner à droite sur Place Louis Armand 0,06 Km</p> <p> Tourner à droite sur Place Louis Armand 0,07 Km</p> <p> Arrivée sur Place Louis Armand</p>		3 min
<p>Les émissions de CO₂ pour cet itinéraire sont estimées à :</p> <p>Transports en commun : 20 g Voiture : 982 g</p>		

